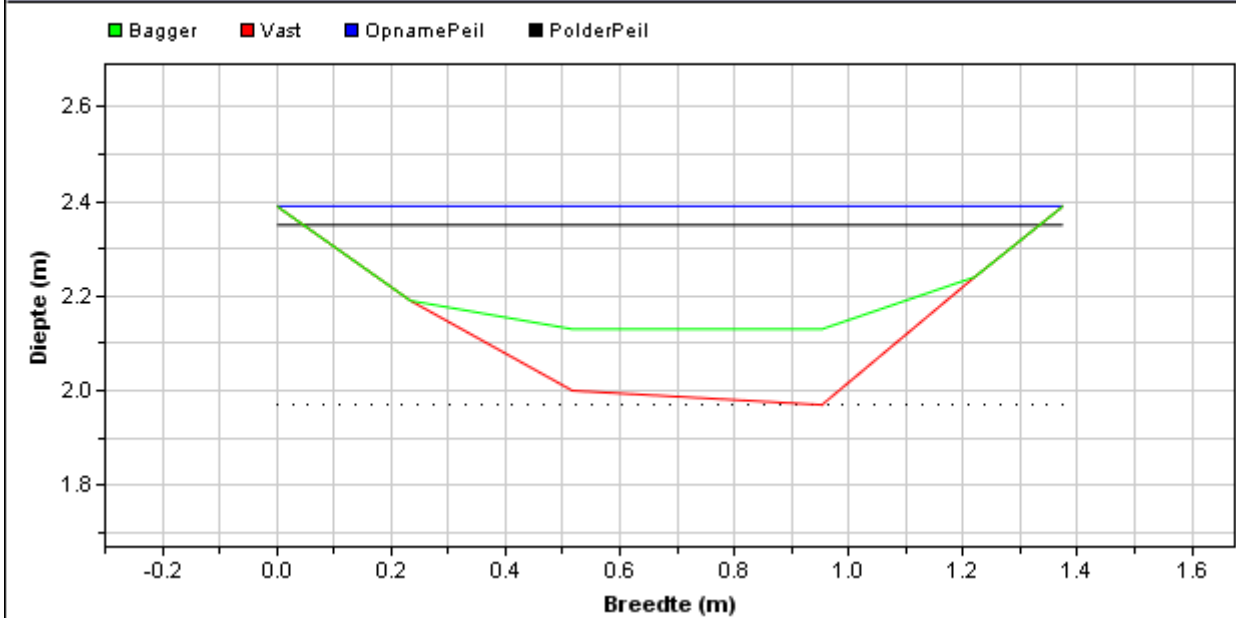


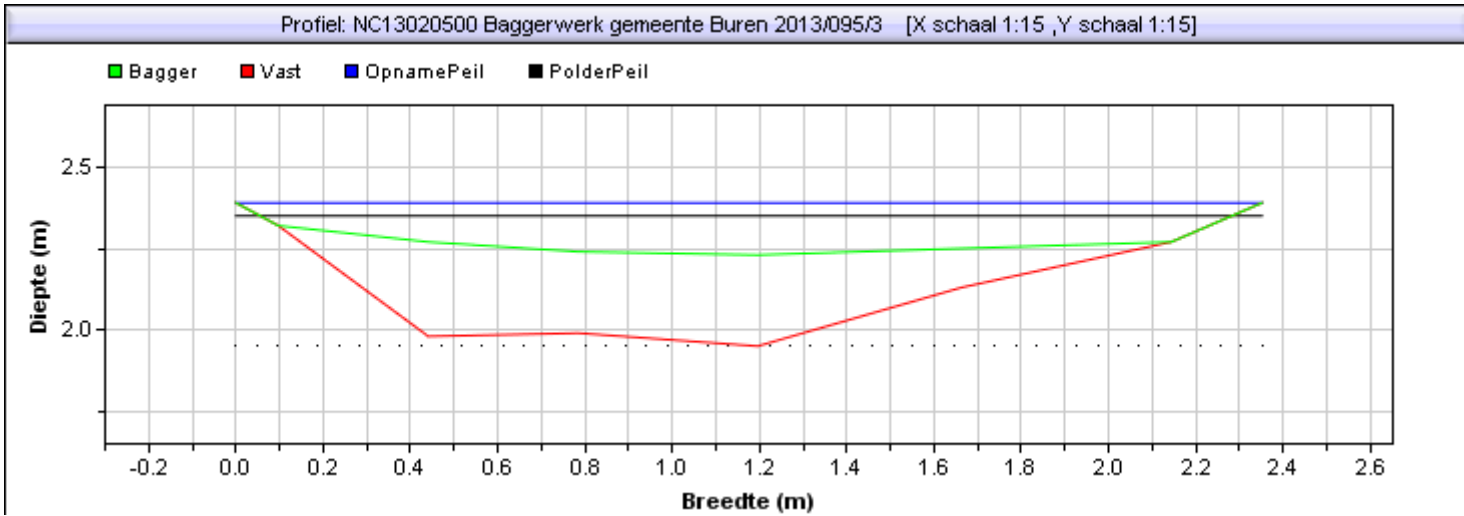
Gebied : NC13020500 Baggerwerk gemeente Buren 2013  
Project :  
Bedrijf : RPS  
Dwarsprofiel : 095 / 1      Datume uitpeiling: 0:00:00  
Beschrijving :

Profiel: NC13020500 Baggerwerk gemeente Buren 2013/095/1    [X schaal 1:10 ,Y schaal 1:10]



Situatie tekening	
Polderpeil [m]	2,3499999
Opnamepeil [m]	2,39
Bepalende Lengte van profiel [m]	0
Nat profiel bestaand t.o.v. leggeroppervlak [%]	0,00%
Bagger [m2] ([m3])	0,10(0,00)

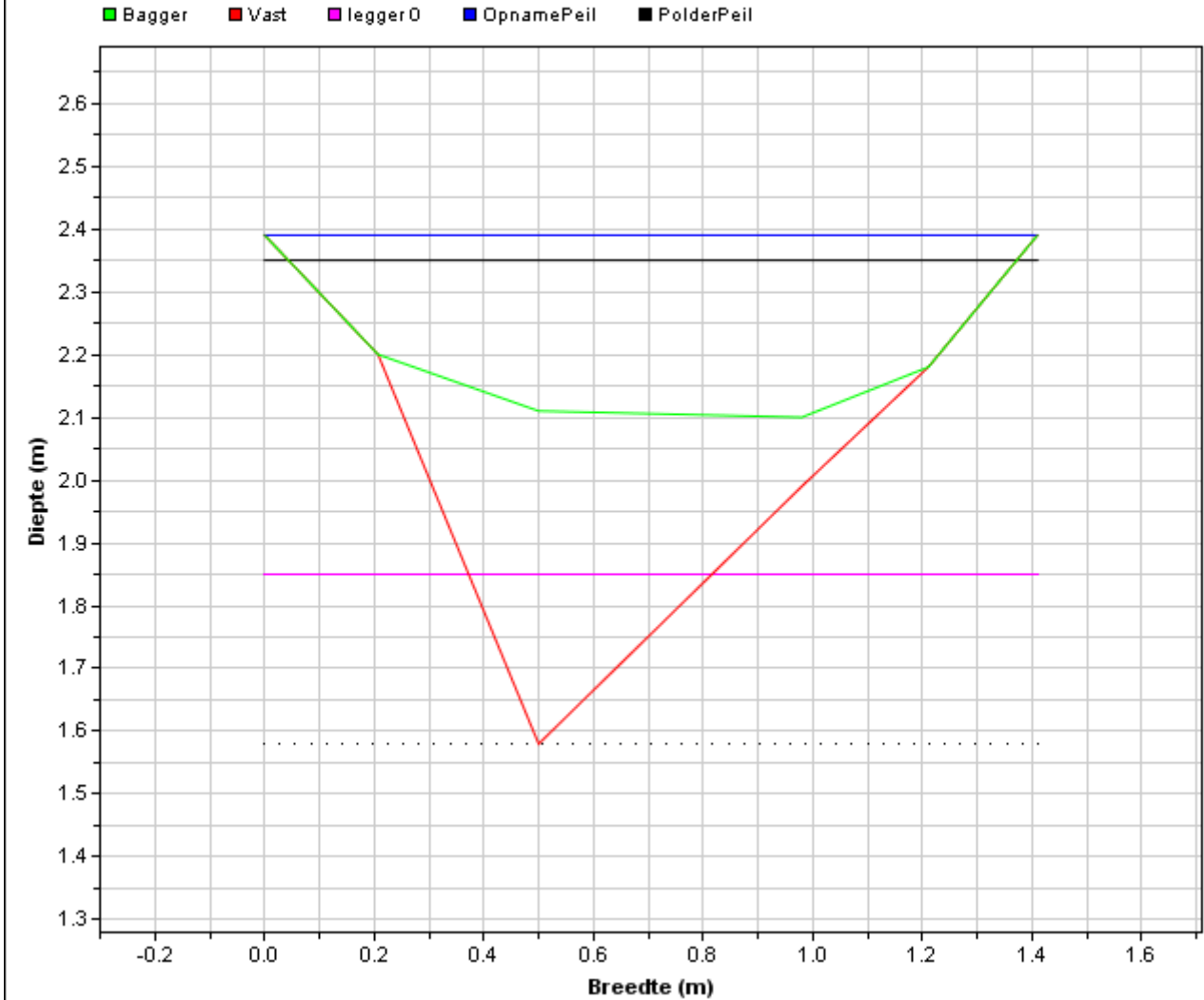
Gebied : NC13020500 Baggerwerk gemeente Buren 2013  
Project :  
Bedrijf : RPS  
Dwarsprofiel : 095 / 3      Datume uitpeiling: 0:00:00  
Beschrijving :



Situatie tekening	
Polderpeil [m]	2,3499999
Opnamepeil [m]	2,39
Bepalende Lengte van profiel [m]	0
Nat profiel bestaand t.o.v. leggeroppervlak [%]	0,00%
Bagger [m2] {[m3]}	0,37(0,00)

Gebied : NC13020500 Baggerwerk gemeente Buren 2013  
Project :  
Bedrijf : RPS  
Dwarsprofiel : 095 / 2      Datume uitpeiling: 0:00:00  
Beschrijving :

Profiel: NC13020500 Baggerwerk gemeente Buren 2013/095/2 , legger : 01 [X schaal 1:10 ,Y schaal 1:10]



Situatie tekening		Leggerprofiel bodemhoogte [m]	1,85
Polderpeil [m]	2,3499999	Bagger in leggerprofiel [m2] ([m3])	0,18 (0,00)
Opnamepeil [m]	2,39	Te verwijderen vaste grond [m2] ([m3])	0,27 (0,00)
Bepalende Lengte van profiel [m]	0		
Nat profiel bestaand t.o.v. leggeroppervlak [%]	37,00%		
Bagger [m2] ([m3])	0,24(0,00)		